








LEGENDA

- | | | | |
|---|------------------|---|--------------------|
|  | Prefetture |  | Strutture Militari |
|  | Deposito Farmaci |  | Depuratori |
|  | Carceri |  | Cimiteri |

Base Cartografica: OSM Standard
 1.000 0 1.000 m

DIRETTORE: Dott. MARCO AGOSTINI
 Progettista: Filippo Cammarata
 Email: protezionecivile@comune.venezia.it
 PEC: protezionecivile@pec.comune.venezia.it





CITTÀ DI VENEZIA

Piano Comunale di Protezione Civile

Città di Venezia
 Area Polizia Locale e Sicurezza del Territorio
 Settore Protezione Civile, Rischio Industriale



www.comune.venezia.it/protezionecivile

TAVOLA 10
FOGLIO 05

STRUTTURE TATTICHE E SENSIBILI

Scala 1:15.000
 Aggiornamento 2024