

Via Don Ettore Fuin

PERIMETRO OPERE URBANIZZAZIONE

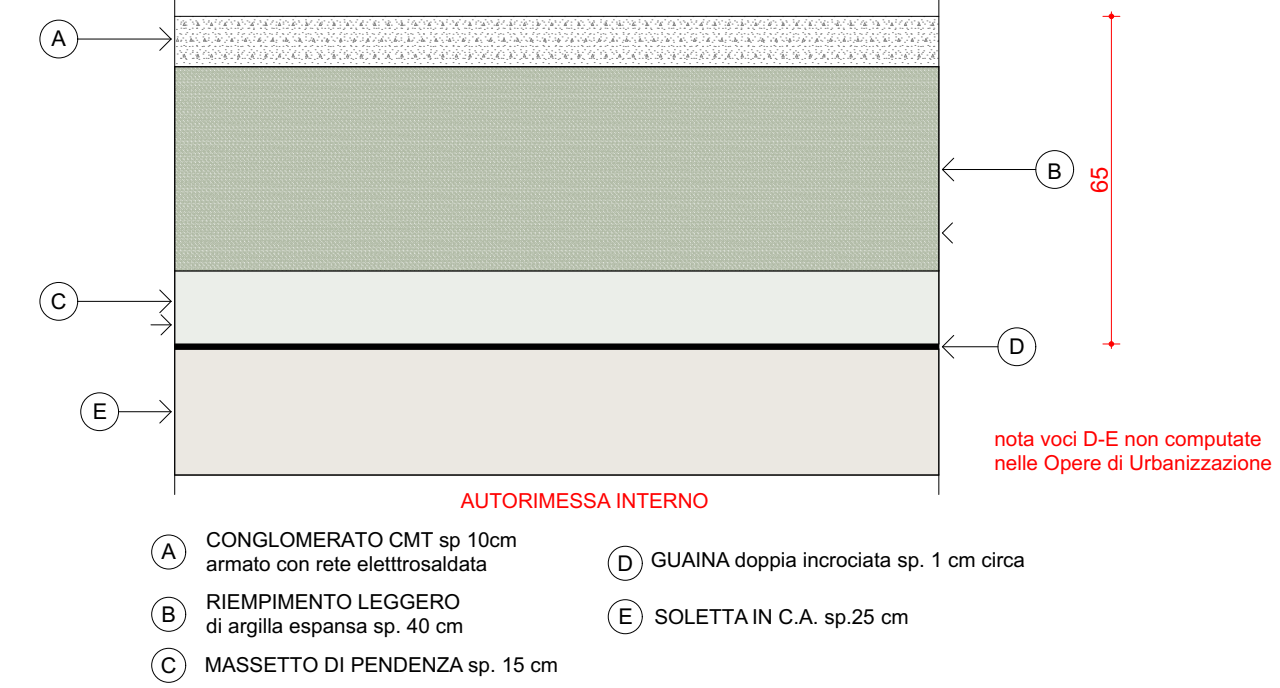
AREA VERDE

PLANIMETRIA GENERALE

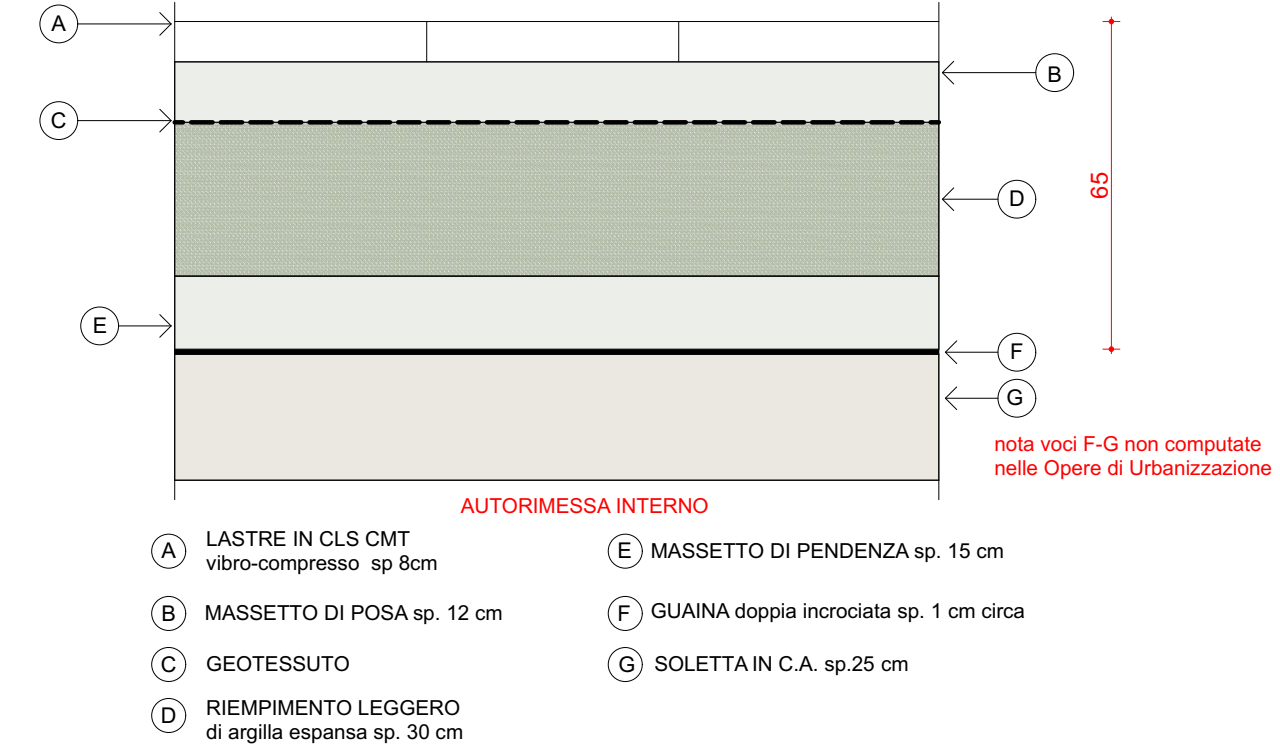
LEGENDA

- PERIMETRO UMI 2
- PERIMETRO AREE OPERE DI URBANIZZAZIONE DA ASSERVIRE AD USO PUBBLICO 1506 mq
- CRATAEGUS MONOGYNA (BIANCOSPINO)
- ROSMARINO
- SALVIA
- LAVANDA
- P2a pavimentazione in conglomerato cementizio mq 207
- P2b pavimentazione in conglomerato cementizio pigmentato mq 321
- P2c pavimentazione in lastre di conglomerato cementizio mq 118
- area a prato mq 806

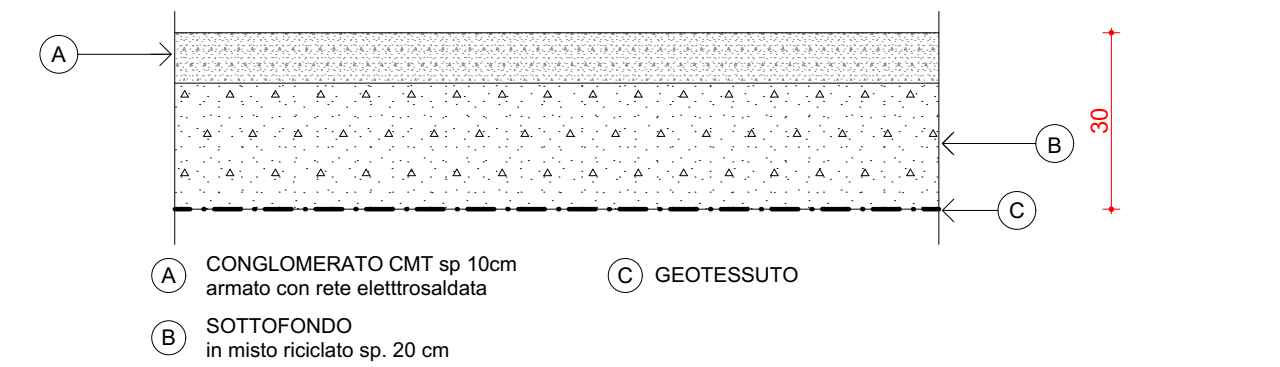
P.O.2D-1
solai di piano terra - opere urbanizzazione
percorsi pedonali



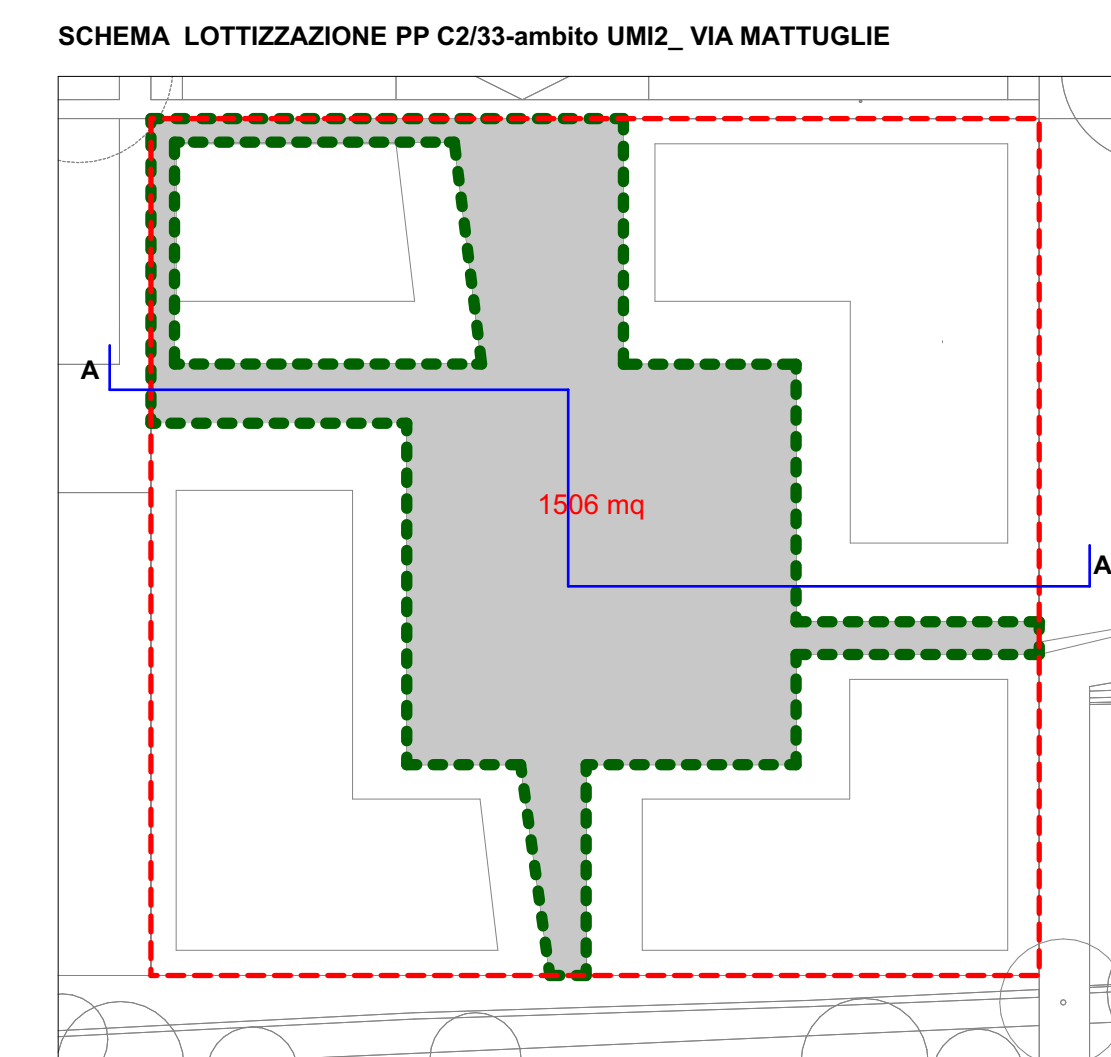
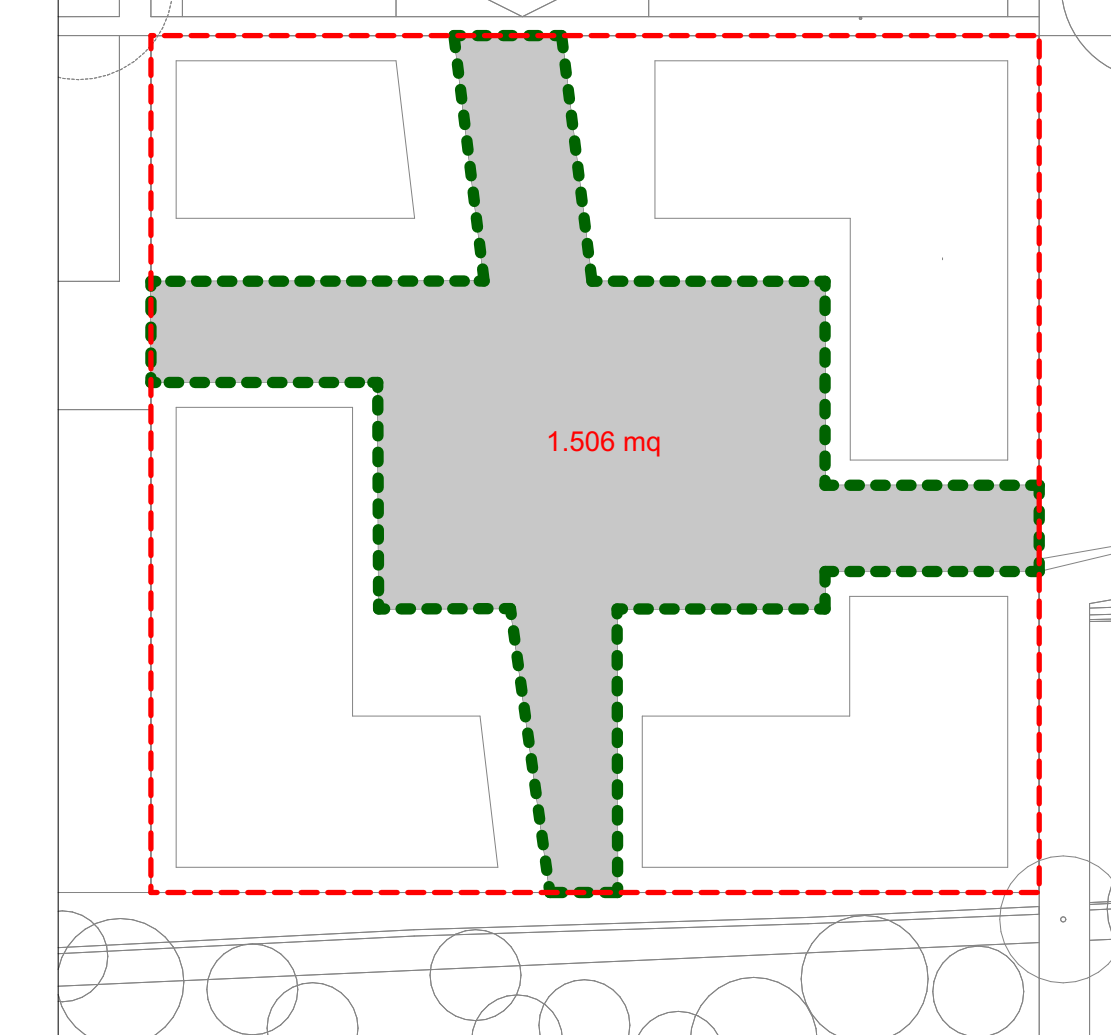
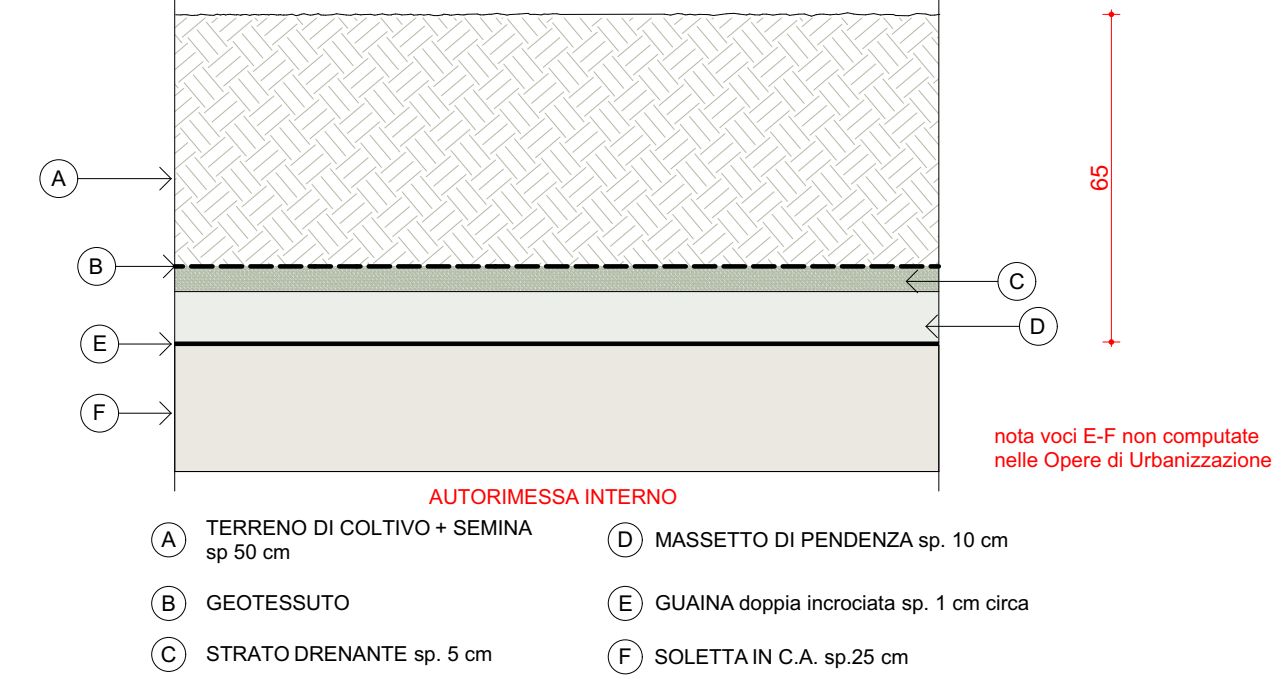
P.O.2D-1a
solai di piano terra - opere urbanizzazione
percorsi pedonali



P.O.2F0
pavimentazioni controterra - opere urbanizzazione
percorsi pedonali



P.O.2G
solai di piano terra - opere urbanizzazione
verde pubblico



PROGETTO PER LA REALIZZAZIONE DI QUATTRO IMMOBILI CON DESTINAZIONE RESIDENZIALE IN VIA MATTUGLIE (VE)

NCEU
foglio 138, particelle 2189

La Immobiliare Veneziana s.r.l.



VARIANTE AL PP C2/n.33
con precise disposizioni Art. 23 lettera b) DPR 380/2001. Ambito UMI n.2

BLU architettura
arch. Piero Vivanti
arch. Anna Bassani
arch. Sara Russo
arch. Nicola Fabroni



OPERE DI URBANIZZAZIONE
Planimetria generale, Profilo Nord-Sud,
Dettagli costruttivi pacchetti

Tav 05_Variante

REVISIONE	DATA	OGGETTO	SCALA
rev_00	marzo 2023		1:100 - 1:200
rev_01			
rev_02	giugno 2023	Aggiornamento ai pareri degli uffici competenti	
rev_03			
rev_04			

PROFILO LONGITUDINALE AREA AD USO PUBBLICO A-A

