

Comune di Venezia

POLITICHE ATTIVE PER IL RIUSO – AVVISO PUBBLICO 2

Edifici produttivi in zona agricola non più utilizzati

(Complesso rurale in Via Filippo Scarante, civ. 14-16)

INQUADRAMENTO URBANISTICO

Proprietà: *Dalla Villa Roberto* (████████████████████)

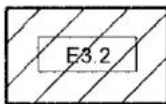
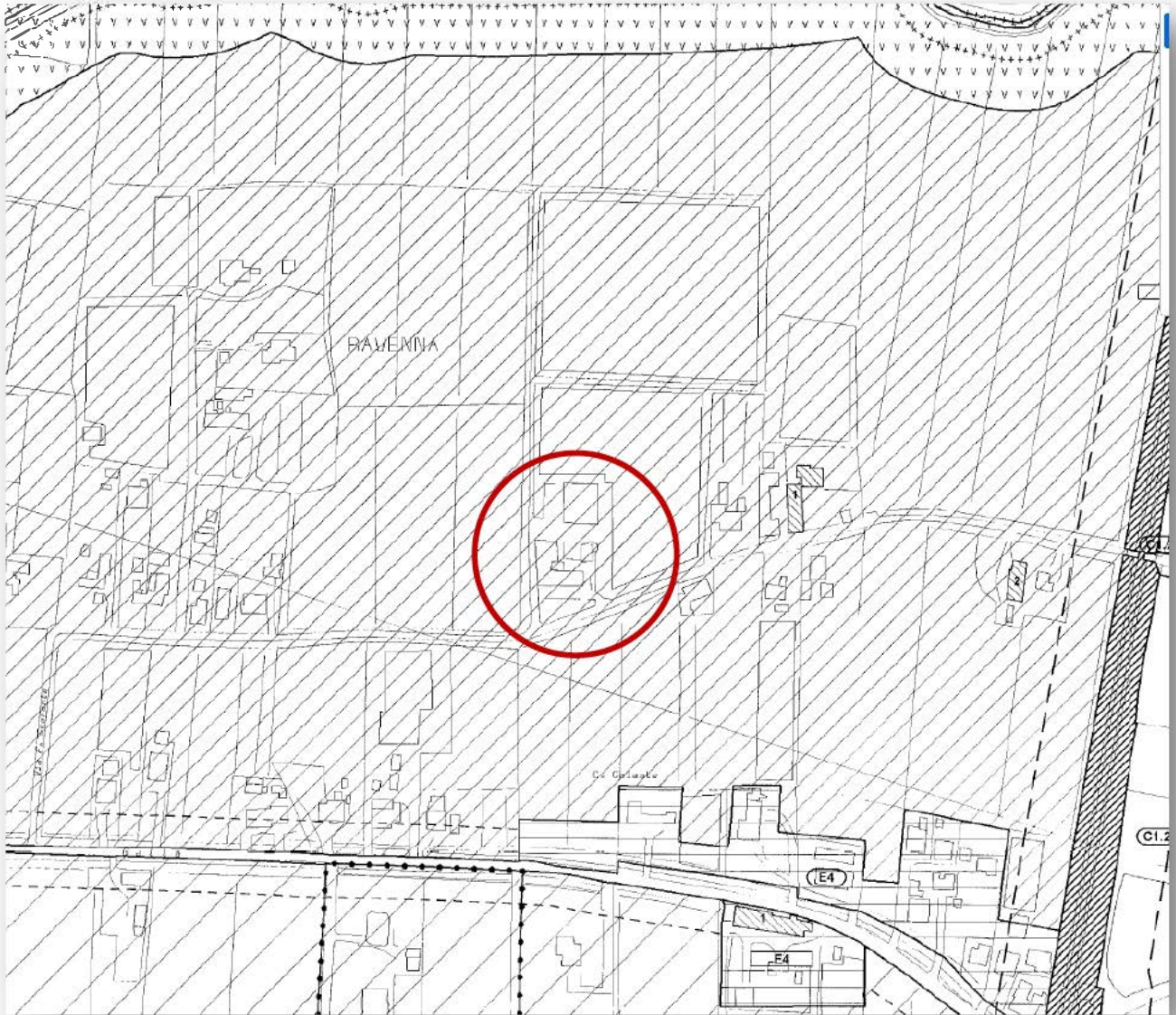
Dalla Villa Rossana (████████████████████)

Progettista: *Arch. Massimo Zardetto*

Via Chiesa Campocroce 4/B-2

Campocroce di Mogliano Veneto (TV)






ESTRATTO PIANO DEGLI INTERVENTI (Z.T.O.)



E3.2
unità di paesaggio in zona agricola ad elevato frazionamento fondiario

ESTRATTO P.A.T. (Tav. 4 – Carta della trasformabilità)



- | | | |
|---|--|--------------|
|  | Ambiti territoriali cui attribuire i corrispondenti obiettivi di tutela, riqualificazione e valorizzazione | Art. 36 |
|  | Aree di urbanizzazione consolidata | Art. 26 |
|  | Aree preferenziali per interventi di riqualificazione ambientale, di forestazione e di ricostruzione del paesaggio agrario | Art. 39 |
|  | Corridoi ecologici principali | Artt. 12, 13 |
|  | Ville venete | Art. 21 |