



ESTRATTO MAPPA

## LEGENDA

CATASTO - edificio

CATASTO - acqua

CATASTO - strada

VP verde privato








F-sp F speciale - Bosco di Mestre

Ambiti di urbanizzazione consolidata ai sensi della L.R. 14/2017

ESTRATTO P.I.



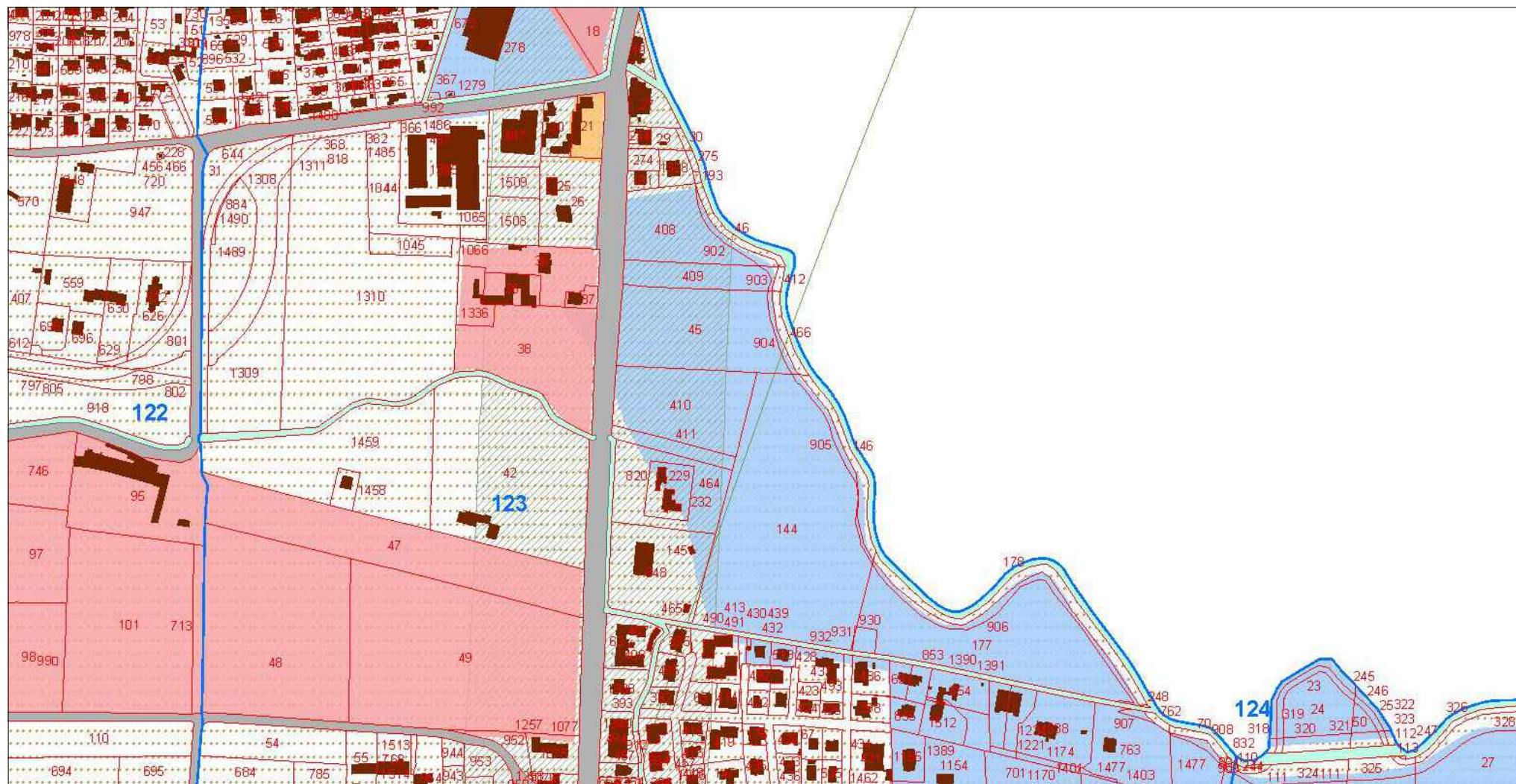
LEGENDA

-  Confini comunali
-  Aree di urbanizzazione consolidata
-  Percorsi naturalistici, ambientali e paesaggistici
-  Corridoi ecologici principali
-  Aree preferenziali per interventi di riqualificazione ambientale, di forestazione e di ricostruzione del paesaggio agrario
-  Isola ad elevata naturalità
-  Aree di connessione naturalistica

ESTRATTO P.A.T. - TAVOLA 4A TRASFORMABILITÀ



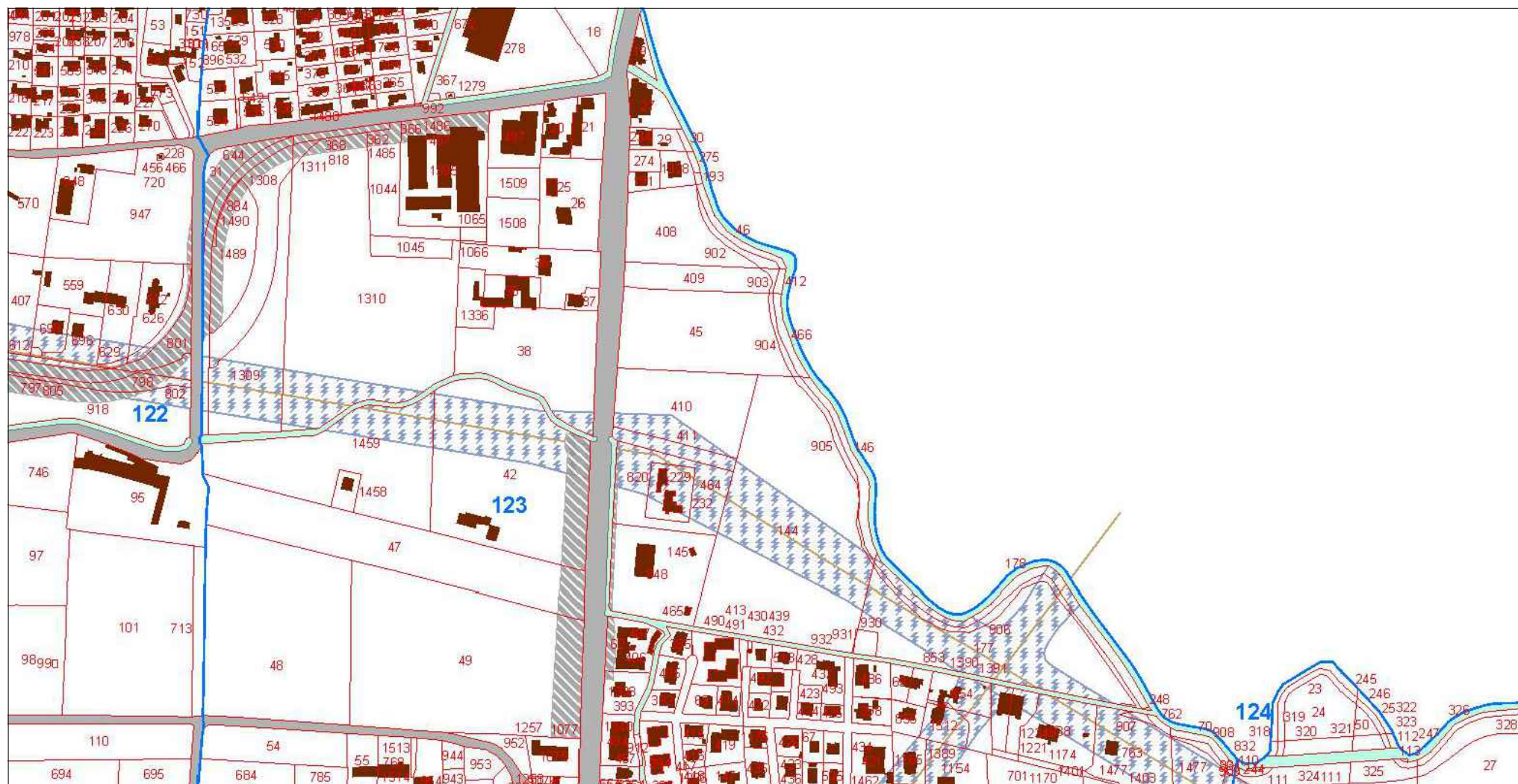
ESTRATTO P.A.T. - TAVOLA 4B TRASFORMABILITÀ



**LEGENDA**

-  CATASTO - edificio
-  CATASTO - acqua
-  CATASTO - strada
-  VINCOLI - D.lgs 42/2004 art. 128 - Beni culturali
-  VINCOLI - Sismico
-  VINCOLI - D.lgs 42/2004 art. 157 - Beni paesaggistici
-  VINCOLI - D.lgs 42/2004 art. 142 - Beni paesaggistici - 150 mt rispetto fiumi
-  VINCOLI - fasce di rispetto elettrodotti - D.P.A.

ESTRATTO P.A.T. - VINCOLI PAESAGGISTICI



ESTRATTO P.A.T. - ALTRI VINCOLI