



COMUNE DI VENEZIA
CITTA' METROPOLITANA DI VENEZIA

NUOVO P.U.A. IN RIFERIMENTO A VARIANTE AL P.I. N° 49
SCHEDA NORMATIVA N° 15 E STRADA DI COLLEGAMENTO
TRA SCHEDE NORMATIVE N° 15 E SCHEDE NORMATIVE N° 16/17
PROGETTO DI FATTIBILITA' TECNICO ECONOMICA

PROGETTO GENERALE

STATO DI FATTO

Elaborato

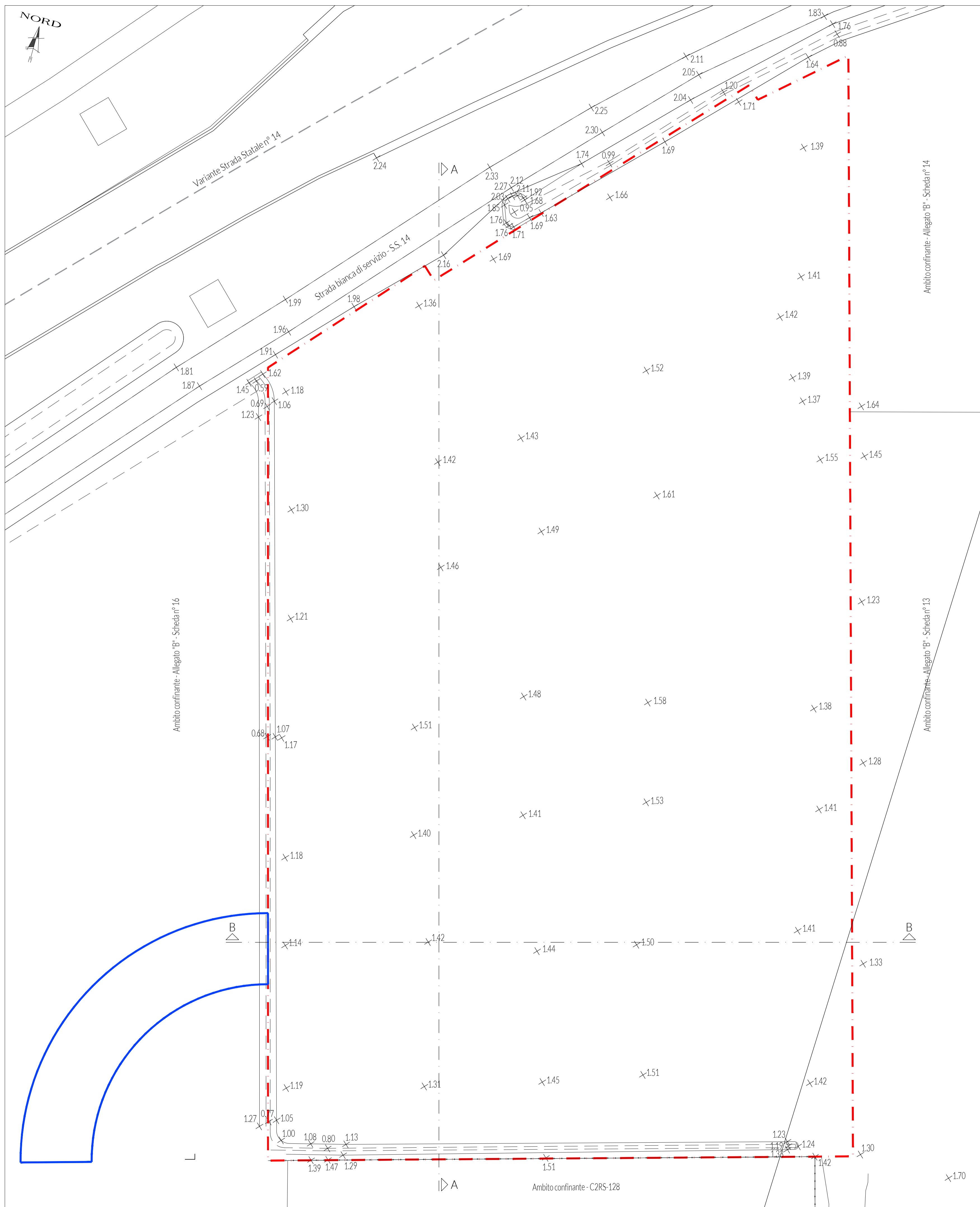

3

Data: OTTOBRE 2024 Scala: 1:250 - 1:500

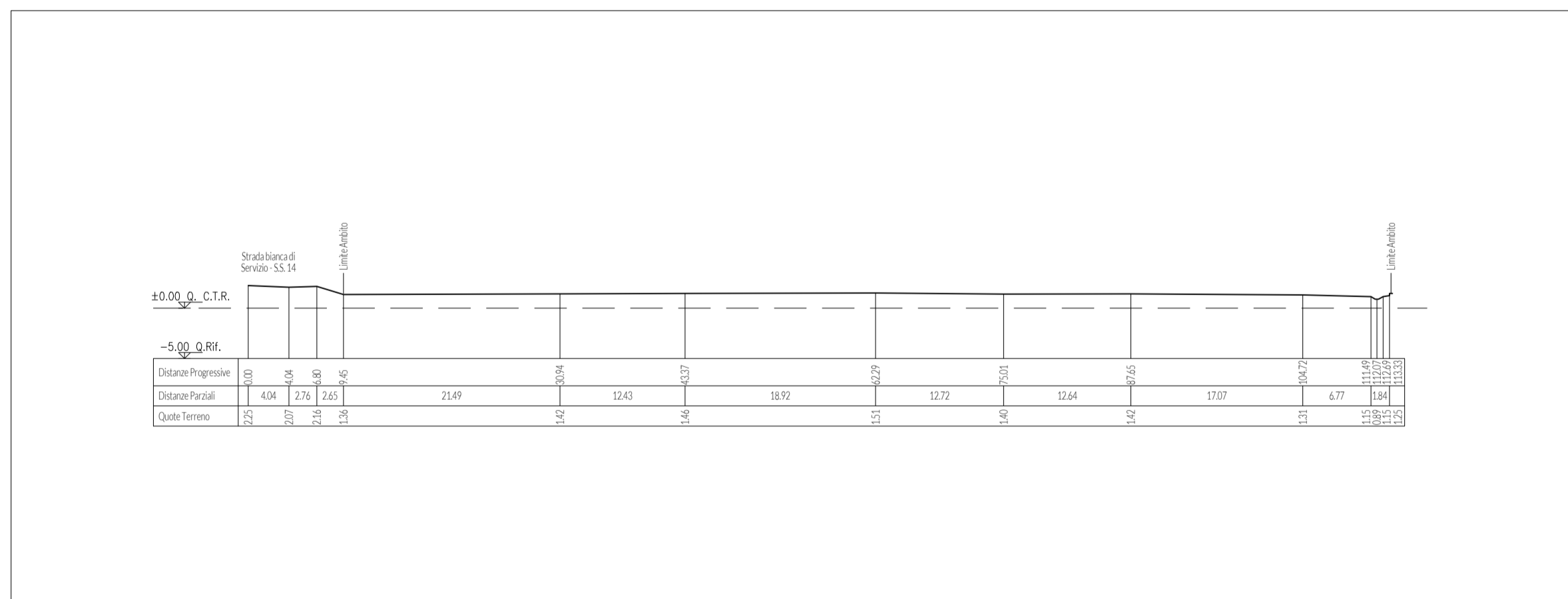
Responsabile del Procedimento: Progettisti:
ALESINI Geom. ALESSANDRO
Dott. COLLELLI Agronomo RENATO
Dott. Gallo Ing. Maurizio
FINCO Geom. MARCO

LEGENDA

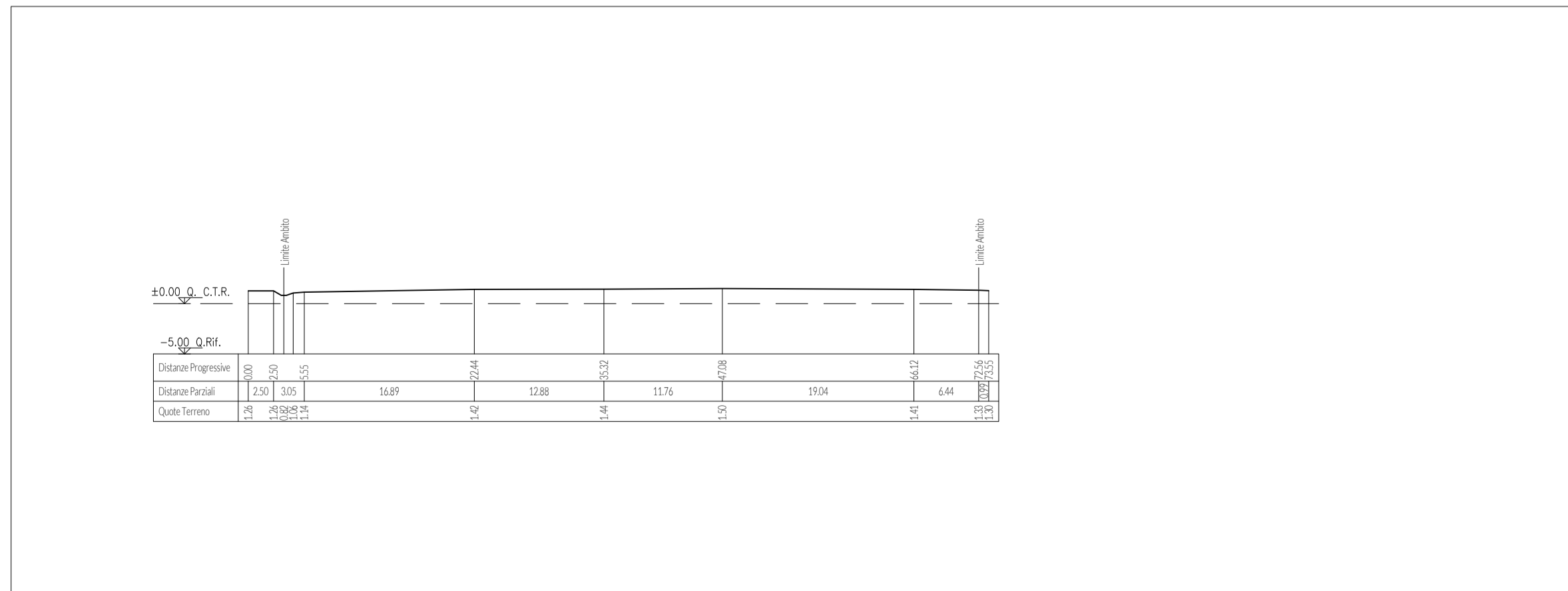
- Perimetro P.U.A. di Progetto
Superficie reale 7790,00 mq
- Perimetro fuori ambito
Superficie reale 332,00 mq



Planimetria Generale dello stato di fatto - Scala 1:250



Sezione Significativa longitudinale A-A - Scala 1:500



Sezione Significativa Trasversale B-B - Scala 1:500